INQUADRAMENTO TERRITORIALE

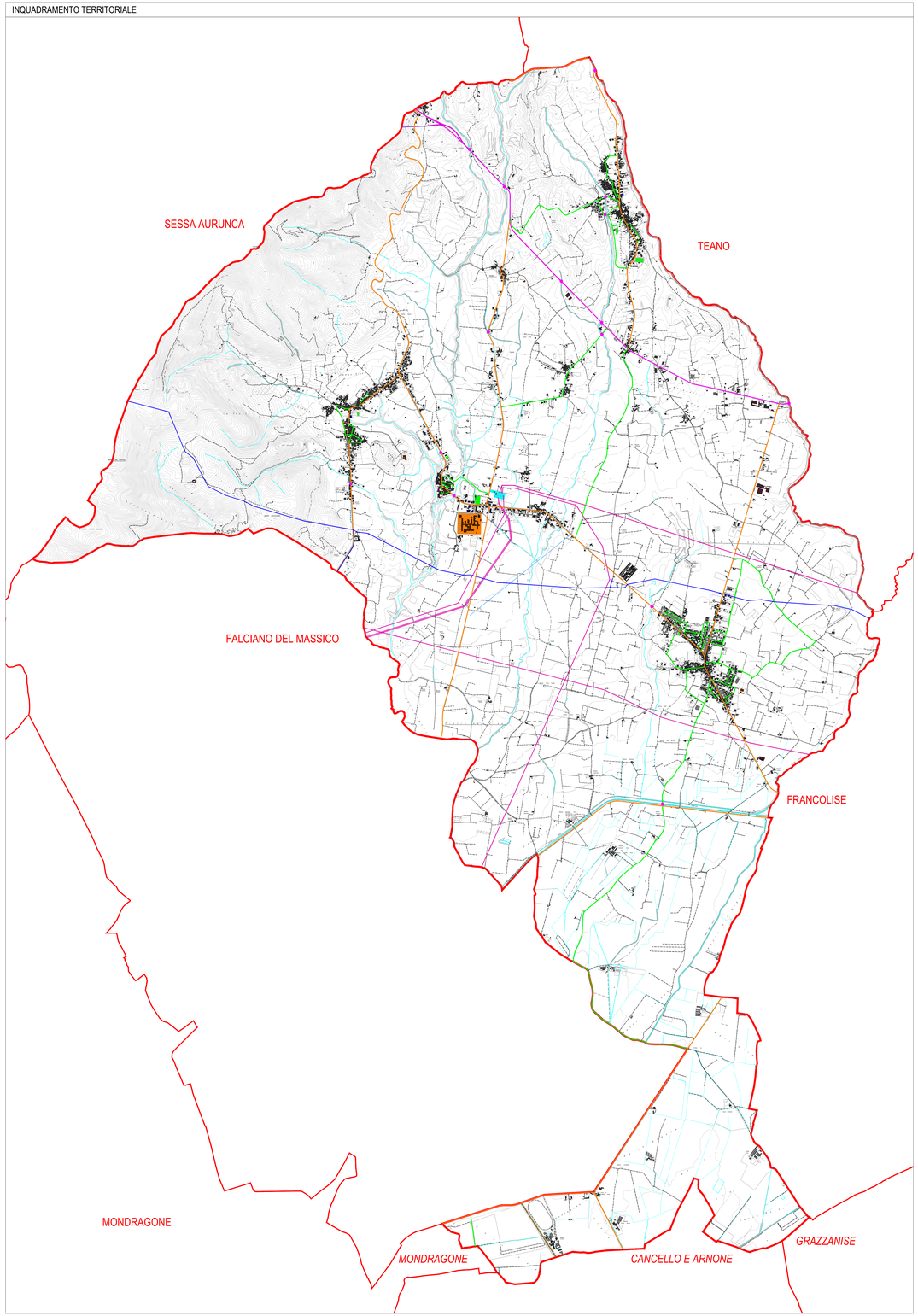

1 - CARINOLA, CASANOVA, SANTA CROCE, SAN DONATO E SAN RUOSI — SCALA 1:5.000

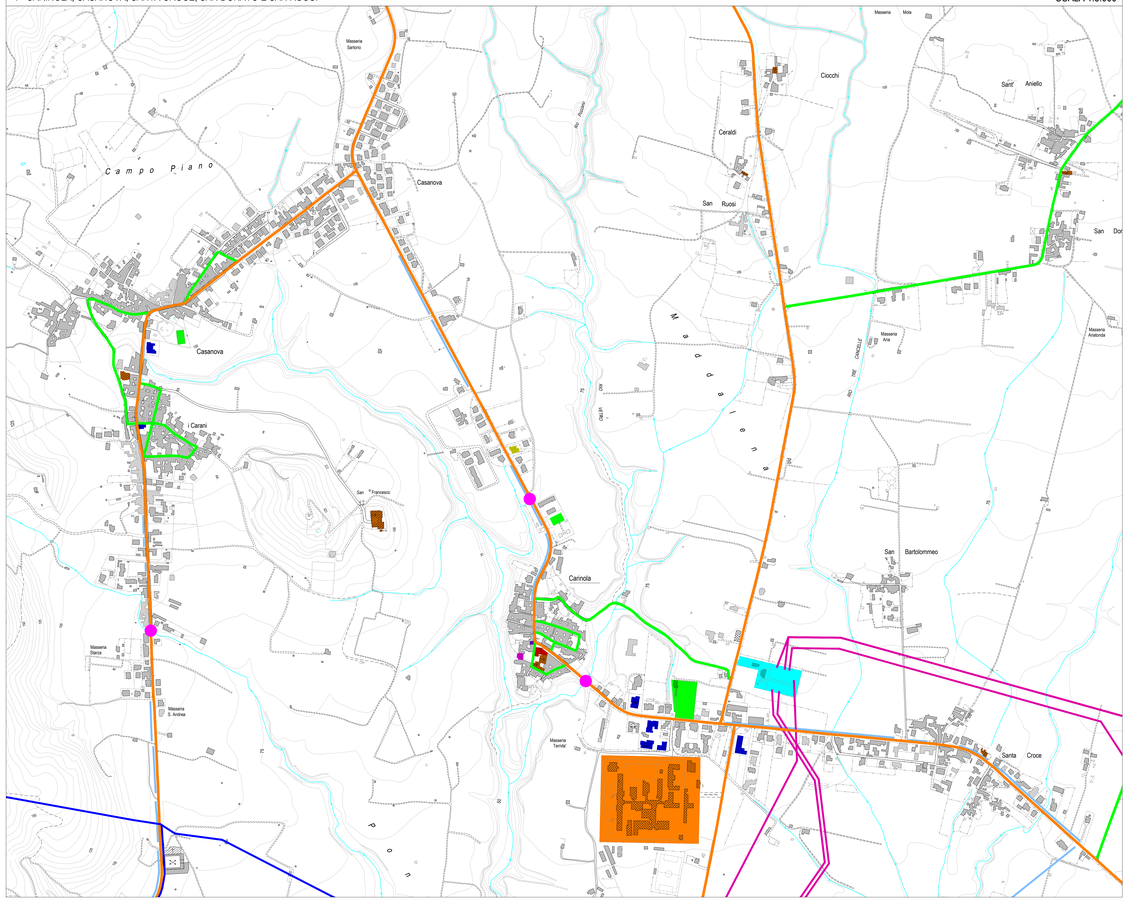

2 - NOCELLETO — SCALA 1:5.000

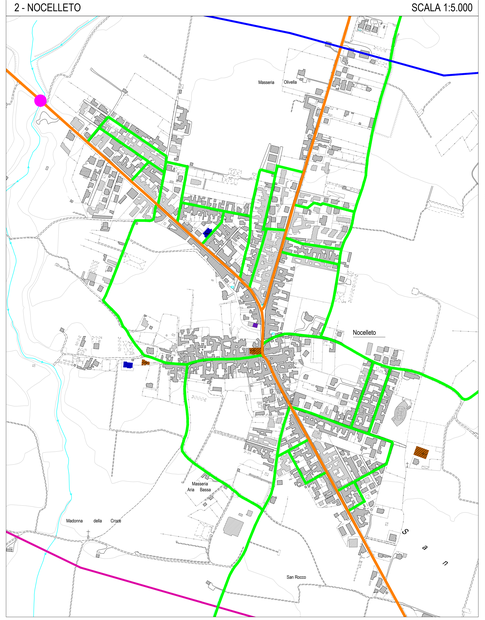

3 - CASALE — SCALA 1:5.000

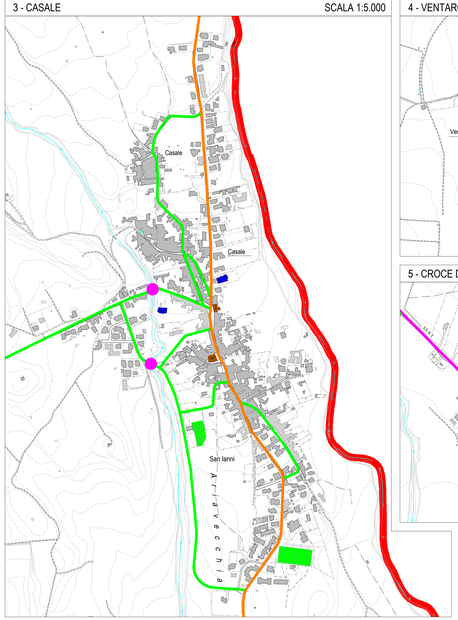

4 - VENTAROLI — SCALA 1:5.000

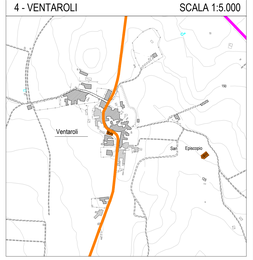

5 - CROCE DI CASALE — SCALA 1:5.000

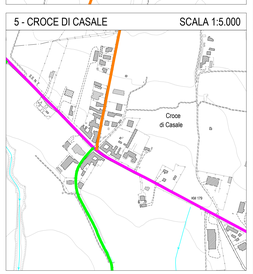

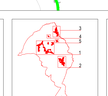

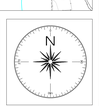

legenda

- Confini comunali Carinola
- Altri confini comunali
- Edifici rilevati da CTR
- Edifici rilevati da immagine satellitare

INFRASTRUTTURE DI TRASPORTO

- Strada Statale
- Strada Provinciale
- Strada di collegamento comunale
- Sottopassi e gallerie
- Rete ferroviaria
- Ponti

STRUTTURE STRATEGICHE

- Municipio
- Carabinieri

STRUTTURE DI AGGREGAZIONE E ACCOGLIENZA

- Edifici scolastici
- Luoghi di culto
- Strutture sportive
- Strutture ricettive
- Carcere

STRUTTURE SANITARIE

- Guardia Medica
- Farmacie

INFRASTRUTTURE PER SERVIZI ESSENZIALI

- Elettrodotto
- Acquedotto
- Metanodotto
- Stazione di trasformazione

STRUTTURE CRITICHE

- Attività produttive

Collaboratori
Architetto Mauro MORMILE

Professionisti Specialistici
Geologo Dario CICCOCIOLLO
Ingegnere Giuseppe CARETTI
Agronomo Andrea CIOCCIA

Progettisti
Architetto Antonio OLIVIERO

Adozione Il Sindaco
Dott. Ing. Giovanni Angelo FIE RO

L'Assessore alla Protezione Civile
Avv. Alessandro DE SIO

Approvazione Il Segretario Generale
Dott. Antonio LEONARDI

Il Responsabile del Procedimento
dott. Antonio DI MARCO

FEGR

COMUNE DI CARINOLA (CE)

Piano di Emergenza Comunale
Legge 6/2/1992 e s.m., "Istituzione del Servizio Nazionale della Protezione Civile" e D.G.R. Campania n. 146/2013

Maggio 2015

Inquadramento territoriale
CARTA DELLE STRUTTURE E INFRASTRUTTURE DI INTERESSE

TAV. **1.1**

Elaborato 01
scala 1:15.000